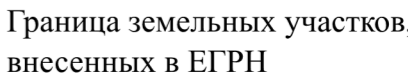




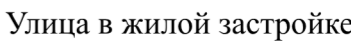
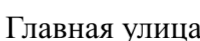
ГРАНИЦЫ ЕДИНИЦ АДМИНИСТРАТИВНО-ТЕРРИТОРИАЛЬНОГО ДЕЛЕНИЯ РОССИЙСКОЙ ФЕДЕРАЦИИ

Существ.

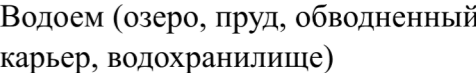
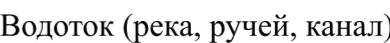
Планир.



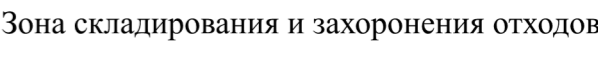
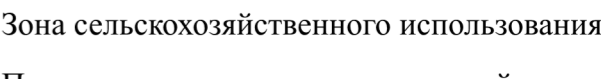
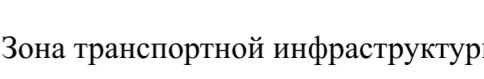

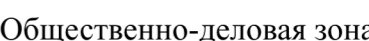
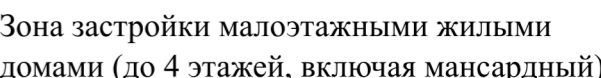
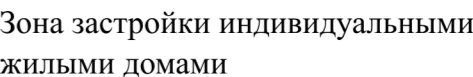
ОБЪЕКТЫ ТРАНСПОРТНОЙ ИНФРАСТРУКТУРЫ



ПОВЕРХНОСТНЫЕ ВОДНЫЕ ОБЪЕКТЫ



ФУНКЦИОНАЛЬНЫЕ ЗОНЫ



Описание функциональных зон

						Генеральный план сельского поселения Анюйск Билибинского муниципального района Чукотского автономного округа			
Изм.	Копия	Лист	№ док.	Подпись	Дата				
Директор	Калачева Л.А.					Утверждаемая часть	Стадия	Лист	Листов
Инженер	Пронько И.Д.						ГП	4	5
Архитектор	Фокина В.А.								
						Карта функциональных зон сельского поселения Анюйск М 1:5 000	ООО "СибПроект" г. Барнаул 2023 г.		